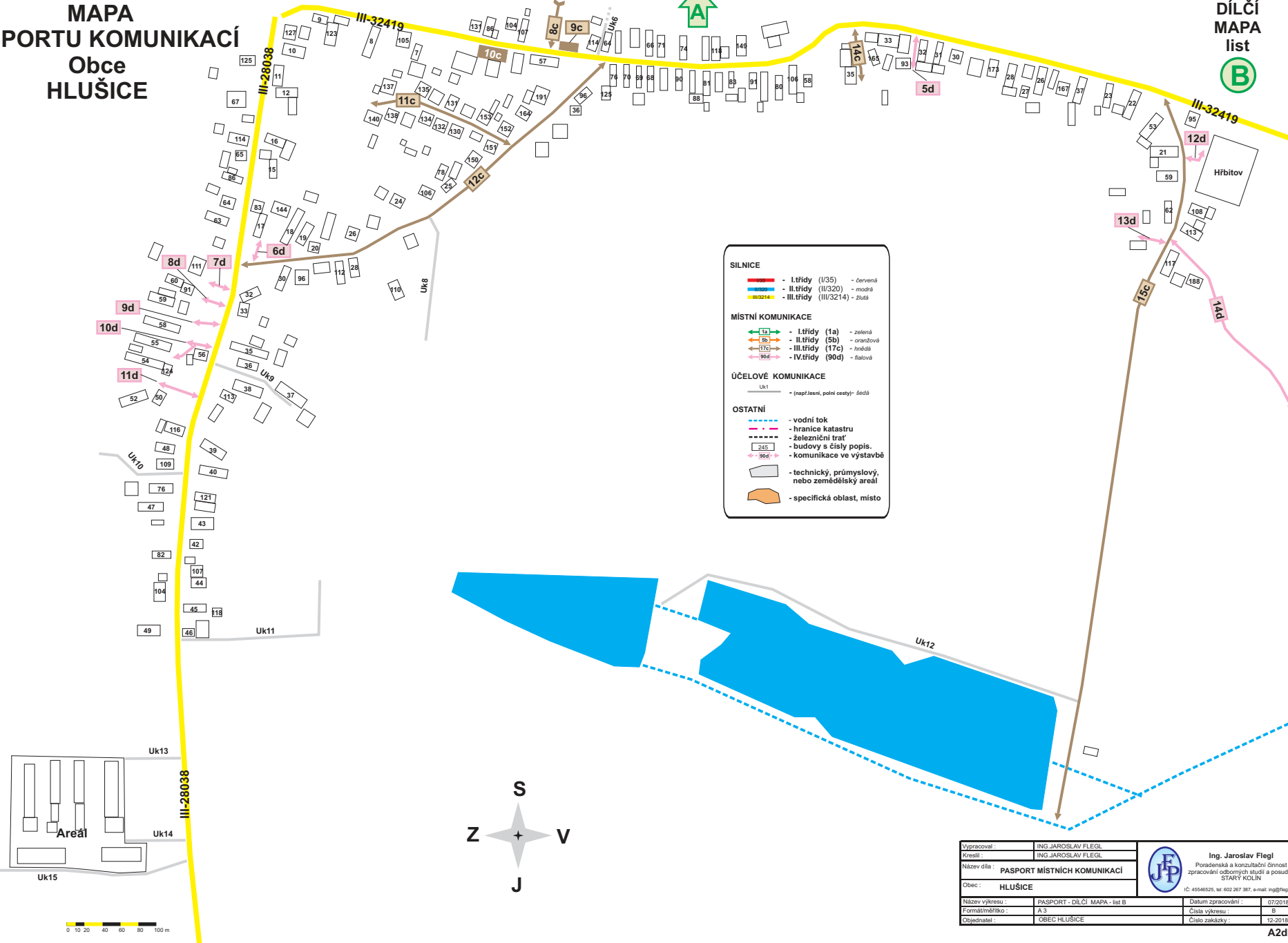


# MAPA PASPORTU KOMUNIKACÍ Obce HLUŠICE

DÍLČÍ  
MAPA  
list  
**B**



**SILNICE**

- - I.třída (I/35) - červená
- - II.třída (II/320) - modrá
- - III.třída (III/3214) - žlutá

**MÍSTNÍ KOMUNIKACE**

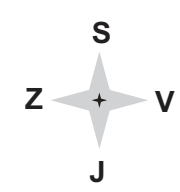
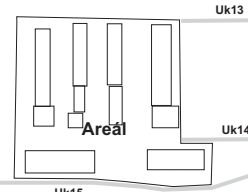
- - I.třída (1a) - zelená
- - II.třída (5b) - oranžová
- - III.třída (17c) - hnědá
- - IV.třída (90d) - růžová

**ÚČELOVÉ KOMUNIKACE**

- Uk1 - (napříjení, pojezdné cesty) - šedá

**OSTATNÍ**

- - vodní tok
- - hranice katastru
- - železniční trať
- 245 - budovy s čísly popis.
- 90d - komunikace ve výstavbě
- technický, průmyslový, nebo zemědělský areál
- specifická oblast, místo



Vypracoval:	ING. JAROSLAV FLEGL		Ing. Jaroslav Flegl
Kreslil:	ING. JAROSLAV FLEGL		Poradenská a konzultační činnost zpracování odborných studií a posouzení STARÝ KOLÍN
Název díla:	PASPORT MÍSTNÍCH KOMUNIKACÍ		
Obec:	HLUŠICE		
Název výkresu:	PASPORT - DÍLČÍ MAPA - list B	Datum zpracování:	07/2018
Formát výkresu:	A3	Číslo výkresu:	B
Obyednatel:	OBEC HLUŠICE	Číslo zakázky:	12.2018

A2dB