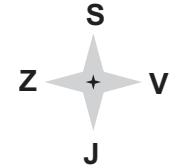


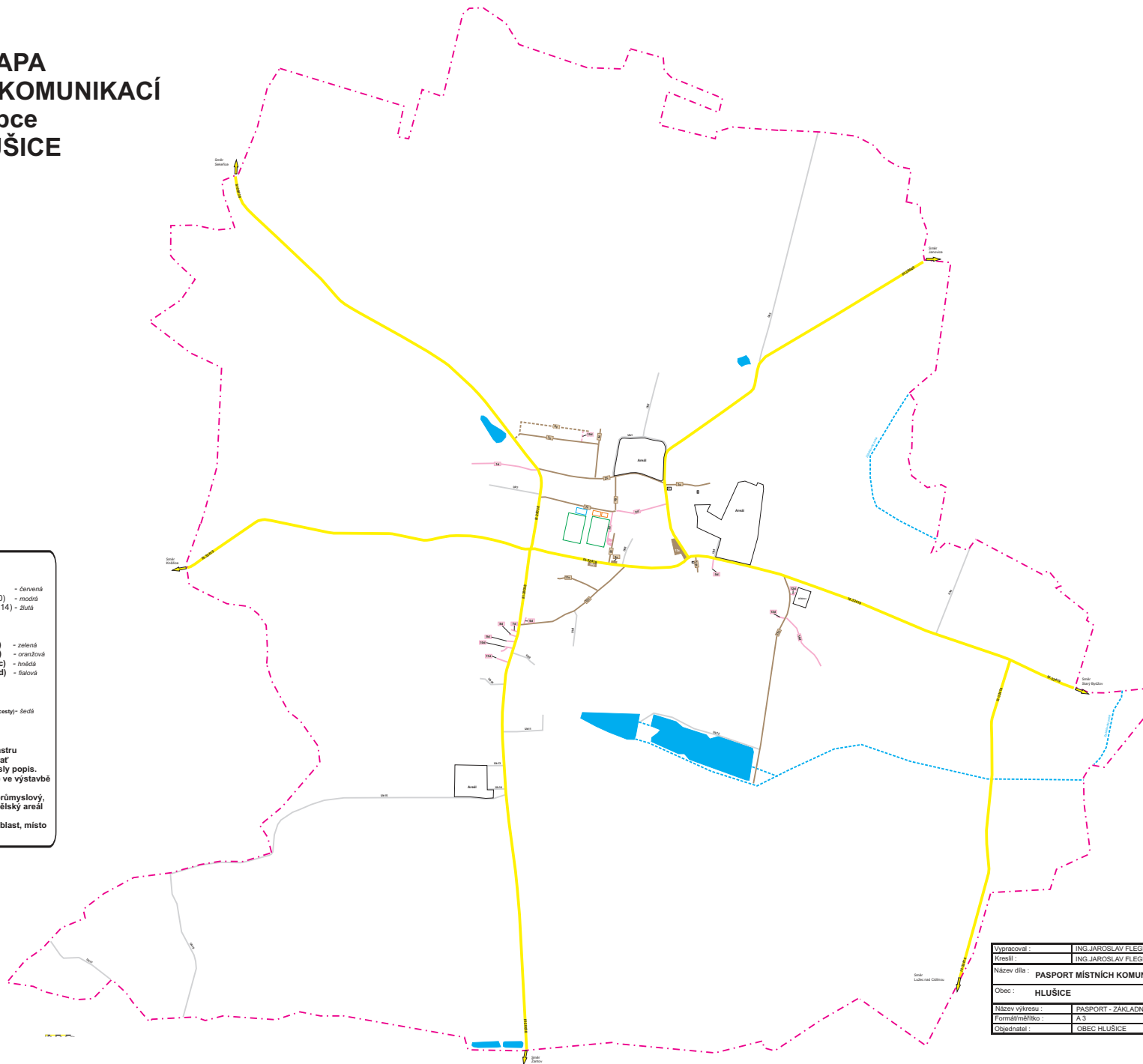
MAPA PASPORTU KOMUNIKACÍ Obce HLUŠICE


ZÁKLADNÍ
SCHEMATICKÁ
MAPA

3



- SILNICE**
- - I.třída (I/35) - červená
 - - II.třída (II/320) - modrá
 - - III.třída (III/3214) - žlutá
- MÍSTNÍ KOMUNIKACE**
- - I.třída (1a) - zelená
 - - II.třída (1b) - oranžová
 - - III.třída (17c) - hnědá
 - - IV.třída (90d) - fialová
- ÚČELOVÉ KOMUNIKACE**
- UK1 - (např. lesní, polní cesty) - šedá
- OSTATNÍ**
- - vodní tok
 - - hranice katastru
 - - železniční trať
 - ZSE - budovy s čísly popis.
 - - komunikace ve výstavbě
 - technický, průmyslový, nebo zemědělský areál
 - specifická oblast, místo



Vypracoval:	ING. JAROSLAV FLEGL		Ing. Jaroslav Flegl Poradenská a konzultační činnost zpracování odborných studií a posudků STARÝ KOLÍN IČ: 45546925, tel: 602 267 387, e-mail: ing@flegl.cz
Kreslil:	ING. JAROSLAV FLEGL		
Název díla:	PASPORT MÍSTNÍCH KOMUNIKACÍ		
Obec:	HLUŠICE		
Měřítko výkresu:	PASPORT - ZÁKLADNÍ SCHEMATICKÁ MAPA	Datum zpracování:	07/2018
Formátovátko:	A3	Číslo výkresu:	3
Objednatel:	OBEC HLUŠICE	Číslo zakázky:	12-2018